

Ufficio del Territorio di PADOVA

**Particelle iscritte al Catasto Terreni interessate da
fabbricati che non risultano dichiarati al Catasto
(ai sensi del comma 36 dell'art. 2 del D.L. 3.10.2006, n. 262, convertito con
modificazioni dalla legge 24.11.2006, n. 286, e successive modificazioni)**

Comune di DUE CARRARE (Codice: M300)

TOTALE PARTICELLE: 231

N.	DATI IDENTIFICATIVI DELLA PARTICELLA				DATA MANCATA DICHIARAZIONE
	SEZIONE	FOGLIO	NUMERO	DENOMINATORE	
1	SAN GIORGIO	1	3		
2	SAN GIORGIO	1	4		
3	SAN GIORGIO	1	15		
4	SAN GIORGIO	1	73		
5	SAN GIORGIO	1	131		
6	SAN GIORGIO	1	177		
7	SAN GIORGIO	1	183		
8	SAN GIORGIO	1	309		
9	SAN GIORGIO	1	390		
10	SAN GIORGIO	1	407		
11	SAN GIORGIO	1	409		
12	SAN GIORGIO	1	411		
13	SAN GIORGIO	1	433		
14	SAN GIORGIO	1	556		
15	SAN GIORGIO	1	559		
16	SAN GIORGIO	1	682		
17	SAN GIORGIO	1	767		
18	SAN GIORGIO	1	768		
19	SAN GIORGIO	1	773		
20	SAN GIORGIO	1	777		
21	SAN GIORGIO	1	815		
22	SAN GIORGIO	1	824		
23	SAN GIORGIO	1	830		
24	SAN GIORGIO	1	884		
25	SAN GIORGIO	1	963		
26	SAN GIORGIO	1	974		
27	SAN GIORGIO	1	997		
28	SAN GIORGIO	1	998		
29	SAN GIORGIO	1	999		
30	SAN GIORGIO	1	1000		



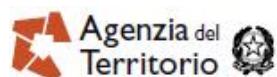
Ufficio del Territorio di PADOVA

**Particelle iscritte al Catasto Terreni interessate da
fabbricati che non risultano dichiarati al Catasto
(ai sensi del comma 36 dell'art. 2 del D.L. 3.10.2006, n. 262, convertito con
modificazioni dalla legge 24.11.2006, n. 286, e successive modificazioni)**

Comune di DUE CARRARE (Codice: M300)

TOTALE PARTICELLE: 231

N.	DATI IDENTIFICATIVI DELLA PARTICELLA				DATA MANCATA DICHIARAZIONE
	SEZIONE	FOGLIO	NUMERO	DENOMINATORE	
31	SAN GIORGIO	1	1001		
32	SAN GIORGIO	1	1005		
33	SAN GIORGIO	1	1016		
34	SAN GIORGIO	1	1017		
35	SAN GIORGIO	2	8		
36	SAN GIORGIO	2	185		
37	SAN GIORGIO	2	209		
38	SAN GIORGIO	2	371		
39	SAN GIORGIO	2	407		
40	SAN GIORGIO	2	451		
41	SAN GIORGIO	3	18		
42	SAN GIORGIO	3	50		
43	SAN GIORGIO	3	67		
44	SAN GIORGIO	3	83		
45	SAN GIORGIO	3	110		
46	SAN GIORGIO	3	119		
47	SAN GIORGIO	3	129		
48	SAN GIORGIO	3	133		
49	SAN GIORGIO	3	341		
50	SAN GIORGIO	3	356		
51	SAN GIORGIO	3	390		
52	SAN GIORGIO	3	486		
53	SAN GIORGIO	3	512		
54	SAN GIORGIO	3	517		
55	SAN GIORGIO	3	520		
56	SAN GIORGIO	3	552		
57	SAN GIORGIO	3	554		
58	SAN GIORGIO	3	593		
59	SAN GIORGIO	3	595		
60	SAN GIORGIO	3	608		



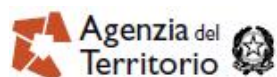
Ufficio del Territorio di PADOVA

**Particelle iscritte al Catasto Terreni interessate da
fabbricati che non risultano dichiarati al Catasto
(ai sensi del comma 36 dell'art. 2 del D.L. 3.10.2006, n. 262, convertito con
modificazioni dalla legge 24.11.2006, n. 286, e successive modificazioni)**

Comune di DUE CARRARE (Codice: M300)

TOTALE PARTICELLE: 231

N.	DATI IDENTIFICATIVI DELLA PARTICELLA				DATA MANCATA DICHIARAZIONE
	SEZIONE	FOGLIO	NUMERO	DENOMINATORE	
61	SAN GIORGIO	3	611		
62	SAN GIORGIO	3	613		
63	SAN GIORGIO	3	633		
64	SAN GIORGIO	4	20		
65	SAN GIORGIO	4	27		
66	SAN GIORGIO	4	49		
67	SAN GIORGIO	4	62		
68	SAN GIORGIO	4	112		
69	SAN GIORGIO	4	180		
70	SAN GIORGIO	4	296		
71	SAN GIORGIO	4	300		
72	SAN GIORGIO	4	321		
73	SAN GIORGIO	4	322		
74	SAN GIORGIO	4	330		
75	SAN GIORGIO	4	356		
76	SAN GIORGIO	4	385		
77	SAN GIORGIO	4	397		
78	SAN GIORGIO	4	403		
79	SAN GIORGIO	4	404		
80	SAN GIORGIO	4	429		
81	SAN GIORGIO	4	430		
82	SAN GIORGIO	4	537		
83	SAN GIORGIO	4	552		
84	SAN GIORGIO	5	19		
85	SAN GIORGIO	5	59		
86	SAN GIORGIO	5	71		
87	SAN GIORGIO	5	78		
88	SAN GIORGIO	5	119		
89	SAN GIORGIO	5	208		
90	SAN GIORGIO	5	241		



Ufficio del Territorio di PADOVA

**Particelle iscritte al Catasto Terreni interessate da
fabbricati che non risultano dichiarati al Catasto
(ai sensi del comma 36 dell'art. 2 del D.L. 3.10.2006, n. 262, convertito con
modificazioni dalla legge 24.11.2006, n. 286, e successive modificazioni)**

Comune di DUE CARRARE (Codice: M300)

TOTALE PARTICELLE: 231

N.	DATI IDENTIFICATIVI DELLA PARTICELLA				DATA MANCATA DICHIARAZIONE
	SEZIONE	FOGLIO	NUMERO	DENOMINATORE	
91	SAN GIORGIO	5	353		
92	SAN GIORGIO	5	388		
93	SAN GIORGIO	5	389		
94	SAN GIORGIO	5	390		
95	SAN GIORGIO	5	393		
96	SAN GIORGIO	5	406		
97	SAN GIORGIO	5	459		
98	SAN GIORGIO	5	467		
99	SAN GIORGIO	5	473		
100	SAN GIORGIO	5	474		
101	SAN GIORGIO	5	483		
102	SAN GIORGIO	6	13		
103	SAN GIORGIO	6	153		
104	SAN GIORGIO	6	154		
105	SAN GIORGIO	6	188		
106	SAN GIORGIO	7	6		
107	SAN GIORGIO	7	23		
108	SAN GIORGIO	7	49		
109	SAN GIORGIO	7	52		
110	SAN GIORGIO	7	86		
111	SAN GIORGIO	7	91		
112	SAN GIORGIO	7	92		
113	SAN GIORGIO	7	107		
114	SAN GIORGIO	7	168		
115	SAN GIORGIO	7	184		
116	SAN GIORGIO	7	277		
117	SAN GIORGIO	7	310		
118	SAN GIORGIO	7	312		
119	SAN GIORGIO	7	320		
120	SAN GIORGIO	7	321		



Ufficio del Territorio di PADOVA

**Particelle iscritte al Catasto Terreni interessate da
fabbricati che non risultano dichiarati al Catasto
(ai sensi del comma 36 dell'art. 2 del D.L. 3.10.2006, n. 262, convertito con
modificazioni dalla legge 24.11.2006, n. 286, e successive modificazioni)**

Comune di DUE CARRARE (Codice: M300)

TOTALE PARTICELLE: 231

N.	DATI IDENTIFICATIVI DELLA PARTICELLA				DATA MANCATA DICHIARAZIONE
	SEZIONE	FOGLIO	NUMERO	DENOMINATORE	
121	SAN GIORGIO	7	322		
122	SAN GIORGIO	7	328		
123	SAN GIORGIO	9	17		
124	SAN GIORGIO	9	32		
125	SAN GIORGIO	9	40		
126	SAN GIORGIO	9	66		
127	SAN GIORGIO	9	81		
128	SAN GIORGIO	9	82		
129	SAN GIORGIO	9	94		
130	SAN GIORGIO	9	96		
131	SAN GIORGIO	9	98		
132	SAN GIORGIO	9	148		
133	SAN GIORGIO	9	158		
134	SAN GIORGIO	9	163		
135	SAN GIORGIO	9	174		
136	SAN GIORGIO	9	178		
137	SAN GIORGIO	9	200		
138	SAN GIORGIO	9	213		
139	SAN GIORGIO	9	230		
140	SAN GIORGIO	9	264		
141	SAN GIORGIO	9	275		
142	SAN GIORGIO	9	284		
143	SAN GIORGIO	9	286		
144	SAN GIORGIO	10	12		
145	SAN GIORGIO	10	17		
146	SAN GIORGIO	10	24		
147	SAN GIORGIO	10	45		
148	SAN GIORGIO	10	97		
149	SAN GIORGIO	10	114		
150	SAN GIORGIO	10	135		



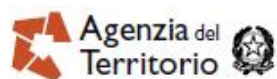
Ufficio del Territorio di PADOVA

**Particelle iscritte al Catasto Terreni interessate da
fabbricati che non risultano dichiarati al Catasto
(ai sensi del comma 36 dell'art. 2 del D.L. 3.10.2006, n. 262, convertito con
modificazioni dalla legge 24.11.2006, n. 286, e successive modificazioni)**

Comune di DUE CARRARE (Codice: M300)

TOTALE PARTICELLE: 231

N.	DATI IDENTIFICATIVI DELLA PARTICELLA				DATA MANCATA DICHIARAZIONE
	SEZIONE	FOGLIO	NUMERO	DENOMINATORE	
151	SAN GIORGIO	10	173		
152	SAN GIORGIO	10	174		
153	SAN GIORGIO	10	213		
154	SAN GIORGIO	10	274		
155	SAN GIORGIO	10	294		
156	SAN GIORGIO	10	311		
157	SANTO STEFANO	15	25		
158	SANTO STEFANO	15	104		
159	SANTO STEFANO	15	149		
160	SANTO STEFANO	15	217		
161	SANTO STEFANO	15	256		
162	SANTO STEFANO	16	64		
163	SANTO STEFANO	16	74		
164	SANTO STEFANO	17	23		
165	SANTO STEFANO	17	59		
166	SANTO STEFANO	17	128		
167	SANTO STEFANO	17	191		
168	SANTO STEFANO	17	246		
169	SANTO STEFANO	17	297		
170	SANTO STEFANO	17	303		
171	SANTO STEFANO	17	331		
172	SANTO STEFANO	17	361		
173	SANTO STEFANO	17	467		
174	SANTO STEFANO	17	594		
175	SANTO STEFANO	17	616		
176	SANTO STEFANO	17	621		
177	SANTO STEFANO	17	722		
178	SANTO STEFANO	17	731		
179	SANTO STEFANO	17	775		
180	SANTO STEFANO	18	19		



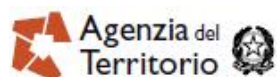
Ufficio del Territorio di PADOVA

**Particelle iscritte al Catasto Terreni interessate da
fabbricati che non risultano dichiarati al Catasto
(ai sensi del comma 36 dell'art. 2 del D.L. 3.10.2006, n. 262, convertito con
modificazioni dalla legge 24.11.2006, n. 286, e successive modificazioni)**

Comune di DUE CARRARE (Codice: M300)

TOTALE PARTICELLE: 231

N.	DATI IDENTIFICATIVI DELLA PARTICELLA				DATA MANCATA DICHIARAZIONE
	SEZIONE	FOGLIO	NUMERO	DENOMINATORE	
181	SANTO STEFANO	18	62		
182	SANTO STEFANO	18	156		
183	SANTO STEFANO	18	157		
184	SANTO STEFANO	18	187		
185	SANTO STEFANO	18	318		
186	SANTO STEFANO	18	415		
187	SANTO STEFANO	19	23		
188	SANTO STEFANO	19	59		
189	SANTO STEFANO	19	68		
190	SANTO STEFANO	19	135		
191	SANTO STEFANO	19	136		
192	SANTO STEFANO	19	142		
193	SANTO STEFANO	19	196		
194	SANTO STEFANO	20	52		
195	SANTO STEFANO	20	59		
196	SANTO STEFANO	20	103		
197	SANTO STEFANO	20	145		
198	SANTO STEFANO	20	160		
199	SANTO STEFANO	20	348		
200	SANTO STEFANO	20	395		
201	SANTO STEFANO	20	443		
202	SANTO STEFANO	20	452		
203	SANTO STEFANO	20	453		
204	SANTO STEFANO	21	43		
205	SANTO STEFANO	21	46		
206	SANTO STEFANO	21	53		
207	SANTO STEFANO	21	59		
208	SANTO STEFANO	21	87		
209	SANTO STEFANO	21	142		
210	SANTO STEFANO	21	154		



Ufficio del Territorio di PADOVA

**Particelle iscritte al Catasto Terreni interessate da
fabbricati che non risultano dichiarati al Catasto
(ai sensi del comma 36 dell'art. 2 del D.L. 3.10.2006, n. 262, convertito con
modificazioni dalla legge 24.11.2006, n. 286, e successive modificazioni)**

Comune di DUE CARRARE (Codice: M300)

TOTALE PARTICELLE: 231

N.	DATI IDENTIFICATIVI DELLA PARTICELLA				DATA MANCATA DICHIARAZIONE
	SEZIONE	FOGLIO	NUMERO	DENOMINATORE	
211	SANTO STEFANO	21	205		
212	SANTO STEFANO	21	206		
213	SANTO STEFANO	21	242		
214	SANTO STEFANO	21	277		
215	SANTO STEFANO	21	278		
216	SANTO STEFANO	21	281		
217	SANTO STEFANO	21	283		
218	SANTO STEFANO	25	130		
219	SANTO STEFANO	26	18		
220	SANTO STEFANO	29	37		
221	SANTO STEFANO	29	72		
222	SANTO STEFANO	29	81		
223	SANTO STEFANO	29	129		
224	SANTO STEFANO	29	137		
225	SANTO STEFANO	29	140		
226	SANTO STEFANO	29	156		
227	SANTO STEFANO	29	189		
228	SANTO STEFANO	29	201		
229	SANTO STEFANO	29	204		
230	SANTO STEFANO	29	209		
231	SANTO STEFANO	29	210		